





Geotechnix			KARTA OTWORU GEOTECHNICZNEGO O2					Zał.Nr: 2.2			
								Wiertnica: Eijkelkamp			
Miejscowość: Chrzanów Gmina: Chrzanów Powiat: Chrzanowski Województwo: Małopolskie			Obiekt: Rozbudowa drogi Inwestor: Burmistrz Miasta Chrzanów Wiercenie: Geotechnix Dozór geologiczny: mgr inż. P. Głogowski					System wiercenia: Ręczny			
								Rzędna: 280.60 m n.p.m			
								Skala 1 : 50		Data wiercenia: 2024-03-26	
Wiercenie	Głębokość zwiędziadła wody	Stratygrafia	Profil litologiczny		Przelot	Opis litologiczny	Symbol gruntu	Warstwa geotechniczna	Ilość wałczkowań	Wilgotność	Stan gruntu
			[m]								
1	2	3	4	5	6	7	8	9	10	11	12
		Czwartorzęd Czwartorzęd	1.0			Gleba, ciemna brązowa	Gb			mw	tpl
					0.50	Piasek średni, brązowy	Ps	I			szg
		Trias Trias			1.00	Zwierzelnina gliniasta wapienia, brązowa	KWg	Ila			tpl
					1.70	Zwierzelnina wapienia, jasna szara	KW	IIb			-
				2.0			2.00				